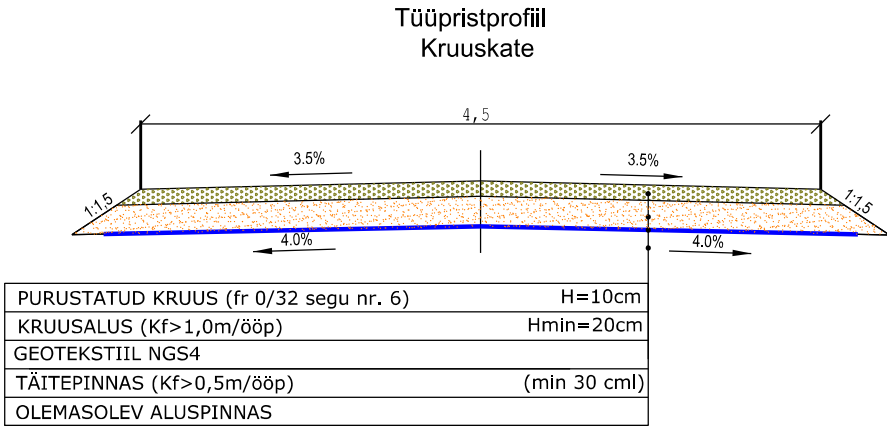
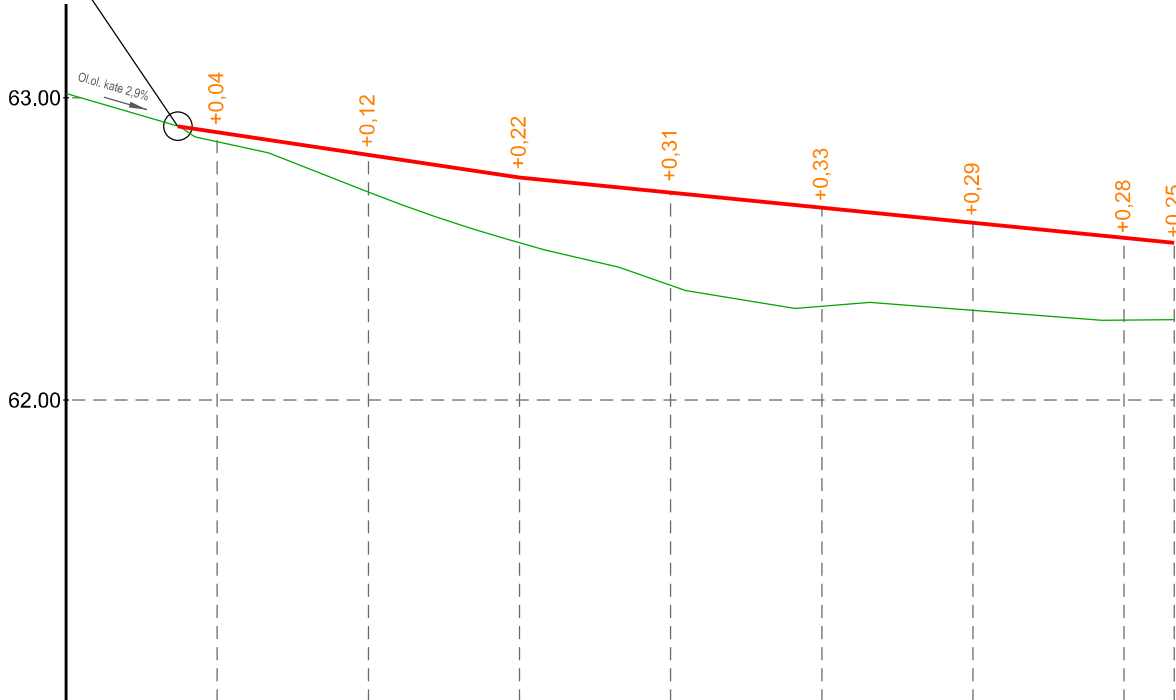
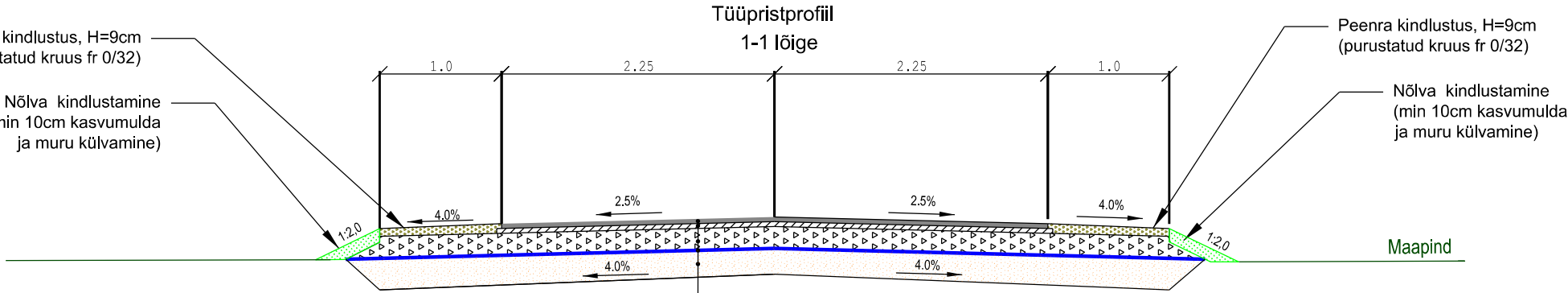
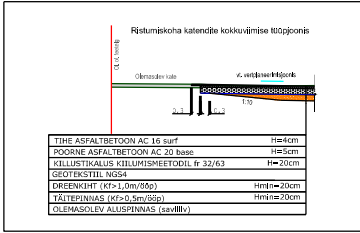


Niiskuspaikkonna tüüp			II								
Projekt. andmed	Ristprofiili tüüp	vasakul	+04,504	AC 16 surf (4 cm) + AC 20 base (5 cm) + Kiltustik fr 32/63 (20 cm) + + Geotekstiil NGS4 + Dreenkiht (min 20 cm) + Täitepinnas (min 20 cm)				Purustatud kruus (10 cm) + Kruusalus (min 20 cm) + Geotekstiil NGS4 + Täitepinnas (min 30 cm)		+37,437	
		paremal									
	Kalle, %, vertikaalkõver, m				1.50% 11				1.00% 22		
Tee telje kõrgusmärk, m				62,89	62,81	62,74	62,69	62,64	62,59	62,54	62,52
Olemasolevad andmed	Maapinna kõrgusmärk, m			62,85	62,69	62,52	62,38	62,31	62,30	62,26	62,27
	Vahekaugus, m			5	5	5	5	5	5	2	
			0+00	0+10		0+20		0+30		0+37	
Piket Sirged ja kõverad plaanil Kilomeetrid			9,90		N - 171°10' R - 30,00 K - 4,65		22,87				

M 1:200 Hor.
M 1:20 Vert.



Nr.	TELLIJACLIENT	Maatervendus OÜ
	OBJEKT/OBJECT	Jõgeva maakond, Jõgeva vald, Härjanurme küla, rigitee 14150 Paiküla-Puurmani
	LÕIK/SECTION	Mahasõidukont Saaremäe tee (km 5,122)
	KUUPÄEV/DATE	10.11.2025
	JOONISE NIMETUS/DRAWING NAME	Mahasõidu piki- ja tüüpristlõiked
	KUUPÄEV/DATE	10.11.2025
	JOONISE NR/ DRAWING NO	PP-25-41
	PROJ ETAPP/DESIGN STAGE	Põhiprojekt
	MOOT/SCALE	1:200, 1:20, 1:50
	REV	0